

Poscritti


☒ rilevato☐ visitato, non rilevato☐ insediamento disperso, solo accennato**Sviluppo dell'insediamento**

Relazioni storiche e spaziali fra i principali perimetri edificati, gruppi edilizi, intorni ed elementi singoli; conflitti; indicazioni particolari per la conservazione.

Bioggio, già denominato Biogio e, nel XII sec. Biegio, è citato per la prima volta nel 1022. In loco furono scoperte alcune tombe romane.

Originariamente dipendente dalla parrocchia di Agno, diventa, nell'anno 1708, una sottoparrocchia indipendente facente capo alla locale chiesa di San Maurizio, edificio citato già nel 1261 e demolito verso la fine del XVIII sec. per far posto alla nuova chiesa parrocchiale, opera di Gerolamo Grossi, architetto originario del luogo.

Insediamento della bassa valle del Vedeggio, originariamente caratterizzato dall'agricoltura e viticoltura, Bioggio si situa sulla riva destra del fiume, al limitare del fondovalle.

Il vecchio nucleo abitativo (P 1) presenta una struttura compatta, attraversata al centro dalla strada per Cademario. Il recente ampliamento di questo tracciato stradale ha comportato la copertura del riale che scorreva tra le due vie preesistenti e la demolizione dei ponticelli che collegavano le due parti dell'abitato e che costituivano degli elementi architettonici caratterizzanti il sito. La parte meridionale del nucleo presenta schiere di edifici contigui ortogonali tra di loro, conformanti un fronte continuo lungo la via di attraversamento e delimitanti una serie di percorsi interni di accesso alle abitazioni i quali sfociano sulla via principale del nucleo. Le abitazioni perimetrali si aprono su orti e giardini. Alcuni edifici sono stati demoliti in seguito all' ampliamento della strada cantonale che percorre il fondovalle.

La parte settentrionale, sviluppata su un pendio orientato verso sud e terrazzata al limitare nord dove si trovano gli orti (1.0.3), presenta, lungo la via di attraversamento, un fronte discontinuo, caratterizzato dall'alternarsi di giardini ed edifici singoli o testate di schiere. Edifici contigui,

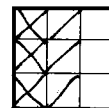
**Qualificazione****Termine di confronto**☐ città☐ borgo☐ villaggio urbanizzato☒ villaggio☐ frazione (Weiler)☐ caso particolare

qualità della situazione

qualità spaziali

qualità storico-arch.

ulteriori qualità

**Valutazione dell'insediamento nell'ambito della regione**

Villaggio sito al limitare del fondovalle del fiume Vedeggio, oggi a carattere prettamente residenziale, Bioggio manifesta scarse qualità dal profilo dell'ubicazione in quanto l'ambiente naturale circostante è stato quasi totalmente alienato dallo sviluppo edilizio degli ultimi decenni che ha compromesso soprattutto il rapporto tra abitato e nucleo della chiesa.

Dal profilo spaziale l'insieme è stato seriamente compromesso nei suoi rapporti strutturali interni e nel rapporto fra le due parti del villaggio in seguito all'allargamento della strada cantonale e della via di penetrazione, interventi che hanno causato la demolizione di alcuni edifici e la copertura del riale centrale, elemento strutturale dell'impianto di notevole importanza.

Dal profilo storico-architettonico l'insieme ha subito notevoli cambiamenti dovuti

Poscritti

--	--	--	--	--	--	--

**Sviluppo dell'insediamento** (continuazione)

aggregati in schiere o isolati con cortili interni chiusi su tre o quattro lati, definiscono una serie di percorsi confluenti sulla via di penetrazione del nucleo. Diversi edifici, perlopiù rustici, sono stati recentemente demoliti.

Il patrimonio edilizio comprende edifici d'abitazione a tre piani, in buona parte recentemente riattati e alterati nel loro aspetto originario, e qualche rustico, in stato di abbandono. La casa Riva (E 1.0.2) rappresenta l'unica emergenza architettonica del nucleo.

P 2 comprende diversi edifici singoli sorti nel settecento e nell'ottocento lungo il lato a valle della strada cantonale. In seguito al recente ampliamento di questo tracciato stradale si è formato un vasto incrocio al centro, tra P 1 e P 2, e sono stati demoliti alcuni edifici. Questi interventi hanno oltremodo accentuato la cesura tra le due parti del villaggio.

In posizione isolata, a sud-ovest del nucleo, si situano la chiesa parrocchiale (E 0.0.9) e il cimitero (E 0.0.11) separati dal sagrato (E 0.0.7) e dal campanile (E 0.0.8) che si situano sul lato opposto della strada per Cimo.

Tra l'insieme della parrocchiale (I-De V) e l'abitato, come pure a nord-est di P 1, si situano due aree inedificate (I-De I, II) destinate, al limitare dell'abitato, all'orticoltura.

Il piano a monte della strada per Cimo (I-De III) e a valle di P 2 (I-De IV) sono stati recentemente urbanizzati.

Calato in un contesto naturale quasi totalmente alienato dal recente sviluppo edilizio, Bioggio è stato seriamente compromesso nella sua struttura originaria e nelle sue qualità architettoniche in seguito all'ampliamento dei due tracciati stradali, alla demolizione di diversi edifici e alle numerose riattazioni e trasformazioni che hanno sostanzialmente modificato il patrimonio edilizio, scarso di manufatti di rilevante interesse storico-architettonico.

**Qualificazione** (continuazione)

alle numerose demolizioni e trasformazioni all'interno di P 1 e alla soppressione dei ponticelli che collegavano le due zone del nucleo. Questi interventi hanno notevolmente alterato il carattere ambientale e il patrimonio edilizio del villaggio.

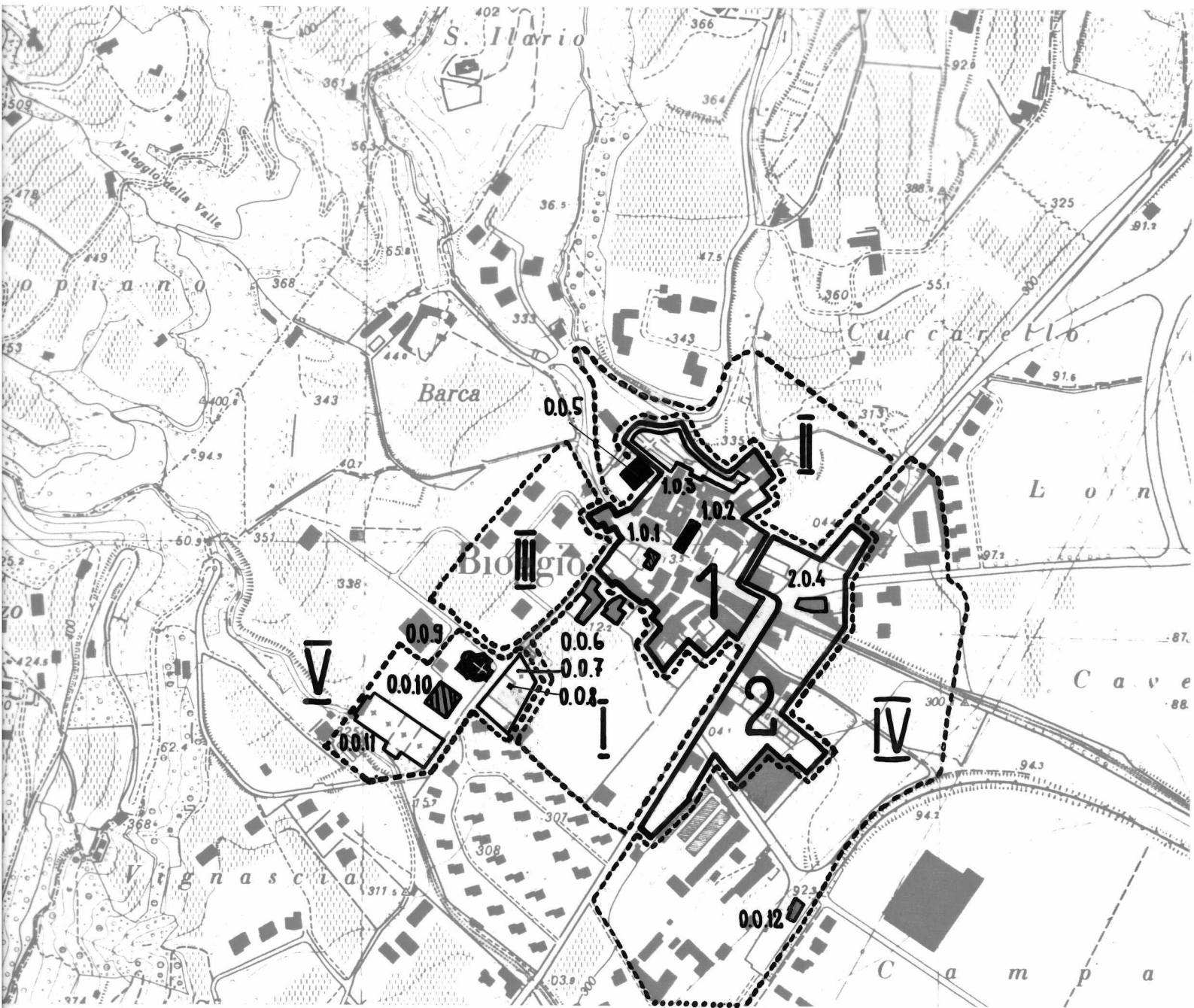
## Poscritti

### **Perimetri edificati, gruppi edilizi, intorni definiti, intorni orientati ed elementi singoli\***

	Número	Denominazione	Cat.	Ou.	Ou.	Sig.	Soc.	acc.	alte	Foto no
P	1	Nucleo storico	AB	/	/	X	B			3,5,8,15-33,35,41
P	2	Sviluppo '800,'900 lungo la canton.	A	/	X	X	A			16,34,36,41
I-DE	I	Piano agricolo a S di P1	a		X	a				35,37,41
I-DE	II	Pendìo inedificato a N/E di P1	ab		X	a				7,8,11
I-DE	III	Area urbanizzata a N/O di P1	b		/	b				2,3,4
I-DE	IV	Piana edificata a S/E di P2	b		/	b				10,11
I-DE	V	Alla chiesa	ab		X	a				37-40
E	1.0.1	Edificio recente						o		25
E	1.0.2	Casa Riva			X	A				17-19,28
E	1.0.3	Orti terrazzati						o		24
E	2.0.4	Edificio a loggiato						o		12
E	0.0.5				X	A				
E	0.0.6	Edifici riattati						o		30
E	0.0.7	Sagrato			X	A				39,40
E	0.0.8	Campanile			X	A				3,5,37,39
E	0.0.9	Chiesa parrocchiale			X	A				37,39
E	0.0.10	Scuola elementare						o		38
E	0.0.11	Cimitero			X	A				-
	0.0.12	Stazioncina del tram						o		-

\* descrizione dettagliata sulle schede A, U ed E: disponibile/non disponibile

--	--	--	--	--	--	--





Ct. Distr. Comune

Località

TI

5

Bioggio

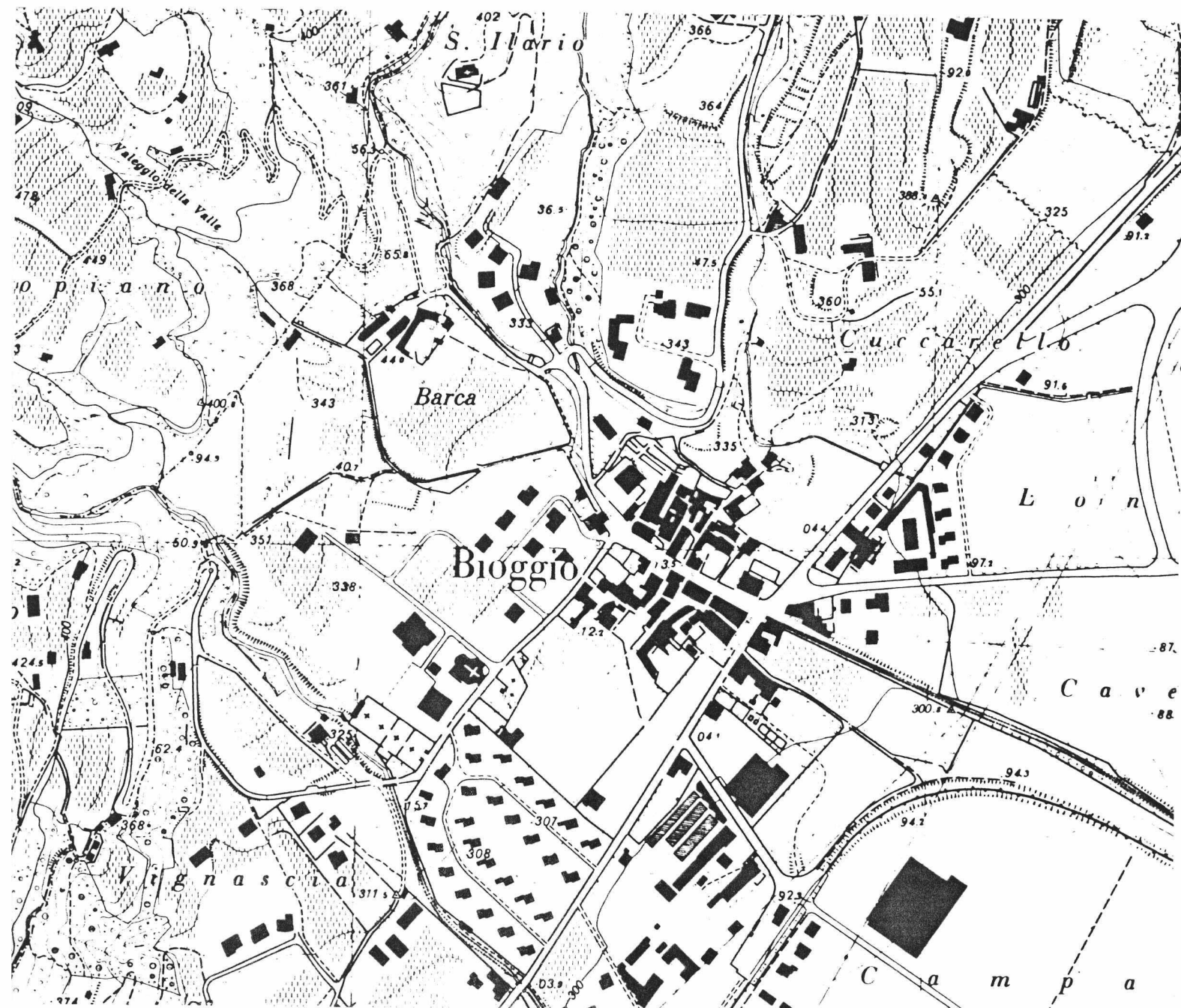
— Bioggio

1. Stesura

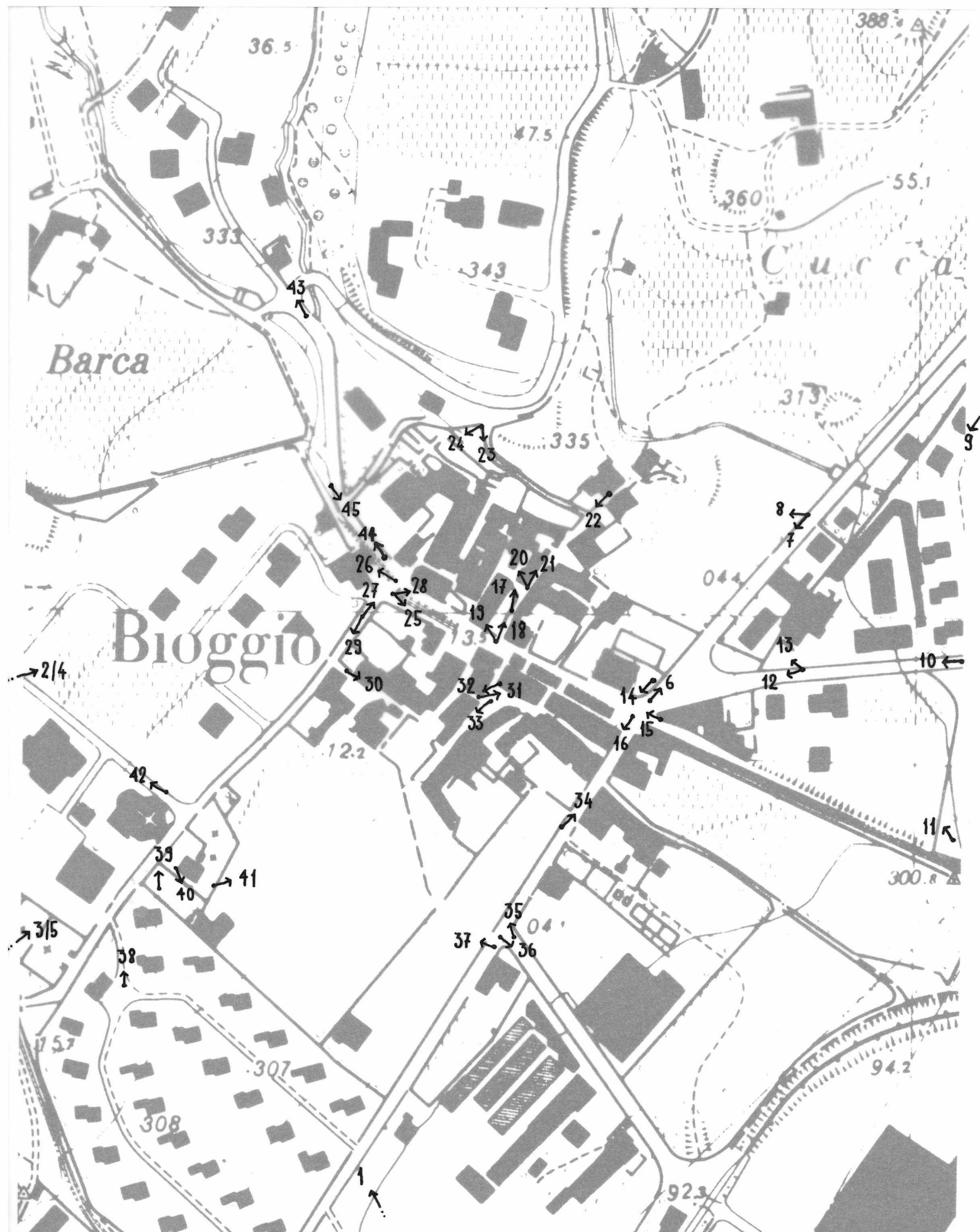
Scala 1 : 5000

Poscritti

--	--	--	--	--	--	--



--	--	--	--	--	--	--







1



7



13



2



8



14



3



9



15



4



10



16



5



11



17



6



12



18



19



25



31



20



26



32



21



27



33



22



28



34



23



29



35



24



30



36





37



43



38



44



39



45



40



41



42



Ct. Distr. Comune

Data:

TI 5 Bioggio

Dati 1982

Poscritti:

--	--	--	--	--	--	--

LOCALITA Bioggio  
Gaggio

Comune: Bioggio

Distretto: Lugano

Cantone: Ticino

\*visitato, non rilevato

\*\*insediamento disperso, solo accennato

Carta nazionale no 1353

## DATI ORL PER IL COMUNE

		Settore 1	1960	12.8 %	1970	4.3%	1980	4.3 %
Abitanti 1980	981	Settore 2	1960	55.5 %	1970	56.5%	1980	34.6 %
Abitanti 1970	973	Settore 3	1960	32.8 %	1970	39.2%	1980	61.1 %
Aumento 1970-80	0.8%	Indice demografico $e = 0.99$ (Media svizzera $e = 1$ ; se $e$ è superiore a 1 lo sviluppo demografico del comune tra il 1970 e il 1980 era superiore alla media svizzera)						
Aumento 1960-70	21.8%							
Aumento 1950-60	24.1%	Indice d'invecchiamento $a = 0.79$ (Media svizzera $a = 1$ ; se $a$ è infer. a 1 la popolazione del comune nel 1980 era invecchiata)						

## RACCOMANDAZIONI E ORDINANZE DI PROTEZIONE

Sulla lista della lega svizzera per la salvaguardia del patrimonio nazionale A/B:

/

Nell'inventario per la protezione dei beni culturali d'importanza naz./cant./locale:

/

Nel DFU:

nucleo protetto di 2o grado di Gaggio

Monumenti storici sotto la protezione della Confederazione:

/

Ulteriori ordinanze di protezione:

/



Ct. Distr. Comune

TI

5

Bioggio

—

Carta

1:25'000

Carta Nazionale 1981

Carta Siegfried 1891

